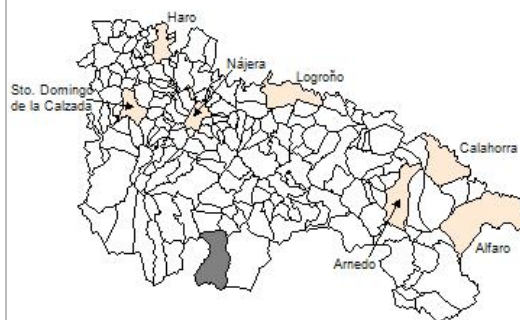


## 1. Datos Generales

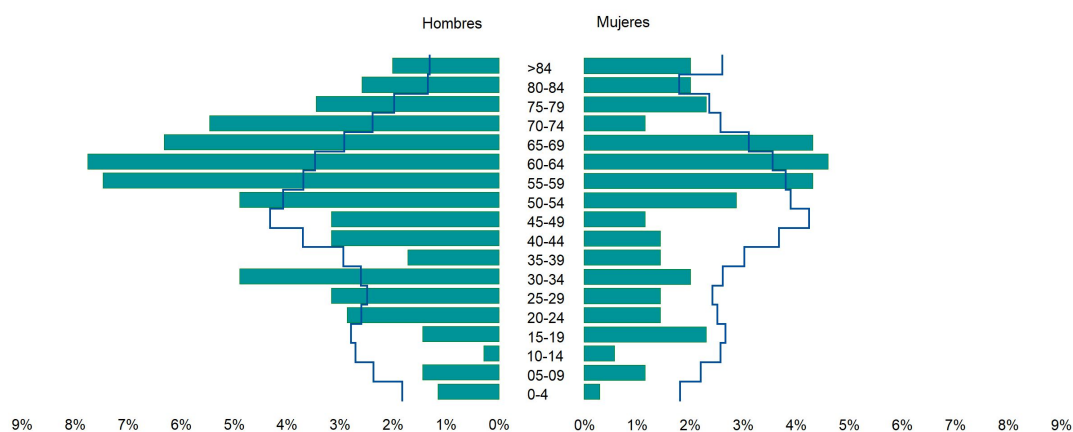
Código INE	26177
Municipio	Villoslada de Cameros
Partido judicial	Logroño
Zona de salud	Torrecilla en Cameros
Superficie municipal (Km2)	94,71
Altitud máx. del núcleo de población principal (m)	1.072
Distancia a la capital	50
Número de núcleos	2



## 2. Evolución Demográfica

Padrón	2022	2023	2024
Total	351	347	348
Hombres	230	225	220
Mujeres	121	122	128
Densidad	3,7	3,7	3,7
Extranjeros	11	24	26

Villoslada de Cameros - 2024



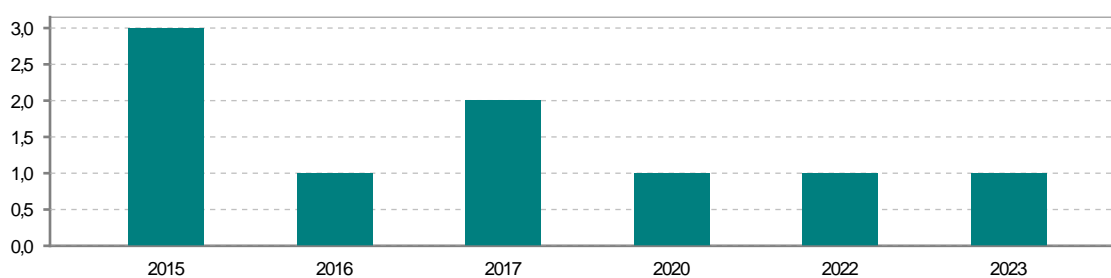
### 3. Índices y tasas de Población (1/1/2024)

	Villoslada de Cameros	La Rioja
Ratio de feminidad (Total Mujeres / Total Hombres) x 100	58,18	102,64
Índice de infancia (Pob. de 0 a 14 / Pob. Total) x 100	4,89	13,34
Índice de tendencia (Pob. de 0 a 4 / Pob. de 5 a 9) x 100	55,56	79,34
Índice de juventud (Pob. de 15 a 29 / Pob. total) x 100	12,64	15,32
Índice de longevidad (Pob. > 84 / Pob. > 64) x 100	12,73	17,48
Índice de vejez (Pob. >= 65 / Pob. Total) x 100	31,61	22,12
Tasa de dependencia ((Pob. < 16 + Pob. > 64) / Pob. de 16 a 64) x 100	58,90	57,66
Tasa de reemplazo (Pob. de 20 a 29 / Pob. de 55 a 64) x 100	36,90	68,84
Tasa de maternidad (Pob. de 0 a 4 / Mujeres de 15 a 49) x 100	12,82	17,20
Tasa de residentes extranjeros (Total extranjeros / Pob. Total) x 100	7,47	14,42

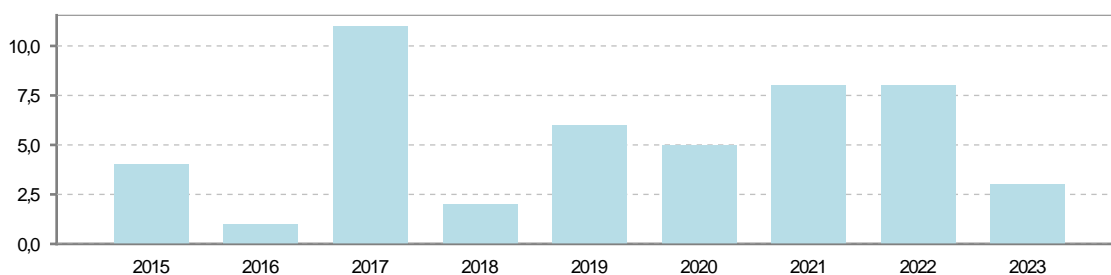
### 4. Movimiento Natural de la Población

	2018	2019	2020	2021	2022	2023
Nacimientos			1		1	1
Defunciones	2	6	5	8	8	3
Matrimonios	1			2	1	
Crecimiento vegetativo	-2	-6	-4	-8	-7	-2

**Nacimientos**

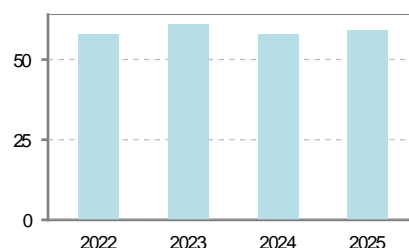


**Defunciones**

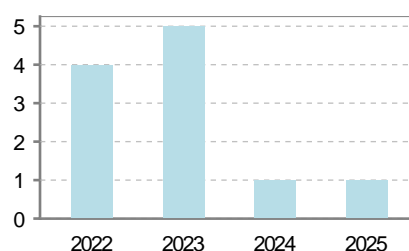


## 5. Mercado Laboral. (a 31 de marzo)

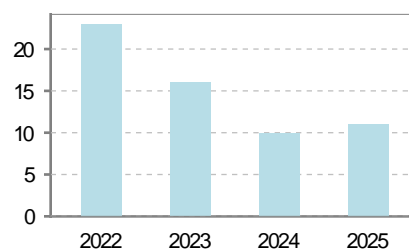
Afiliados	2022	2023	2024	2025
Total	58	61	58	59
R.General y otros	20	24	24	27
Autónomo no agrario	34	33	29	27
Autónomo agrario	4	4	5	5



Contratos	2022	2023	2024	2025
Total	4	5	1	1
Hombres	1	3		
Mujeres	3	2	1	1



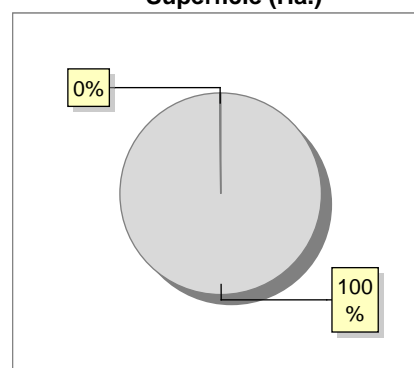
Paro registrado	2022	2023	2024	2025
Total	23	16	10	11
Hombres	18	10	3	6
Mujeres	5	6	7	5



## 6. Catastro (2024)

Titulares		Unidades Urbanas	
Urbano	619	Industrial	122
Rústico	554	Residencial	360
Urbano/Rústico	924	Terciario y comercial	18
		Equipamiento	10
Unidades Rústicas		Suelo vacante	151
Parcelas	3.375	Edificio Singular	0
Subparcelas	3.936		
Valor Catastral Rústico		Superficie Urbana	
Valor (Miles de Euros)	3.270,08	Superficie edificada	7,12
		Superficie sin edificar	7,75
Valor Catastral Urbano (Miles de Euros)			
Valor catastral del suelo			2.632,01
Valor catastral de la construcción			13.851,14

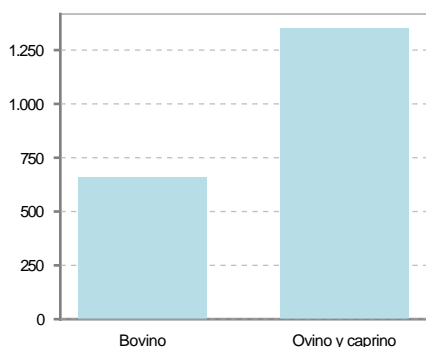
Superficie (Ha.)



● Superficie rústica (Ha.)  
● Superficie urbana (Ha.)

## 7. Ganadería (2024)

	Cabezas ganaderas	Unidades ganaderas
<b>Aves</b>		
Gallinas		
Pollos		
<b>Bovinos</b>	661	661,00
Terneros de cebo		
Vacas de carne	661	661,00
Vacas de ordeño		
<b>Conejas</b>		
Conejas		
<b>Ovinos y Caprinos</b>	1.350	202,50
Cabras		
Ovejas	1.350	202,50
<b>Porcinos</b>		
Cerdas		
Cerdos de cebo		



## 8. Distribución General del Terreno -Ha. (2023)

	Total	Regadío	Secano
<b>Total Municipal</b>	9.471	5	9.466
<b>Tierras de cultivo</b>	1	1	
Barbecho y otras tierras			
Cultivos herbáceos	1	1	
Cultivos leñosos			
<b>Aprovechamiento pastos</b>	1.339	4	1.335
Eriales	43		43
Pastizales permanentes	1.291		1.291
Prados permanentes	5	4	1
Prados y pastizales naturales			
<b>Superficie agraria no utilizada</b>	2		2
Baldíos	2		2
Cultivos permanentes	..		
<b>Superficies forestales arboladas</b>	7.810		7.810
Espartizal			
Monte abierto	15		15
Monte leñoso	890		890
Monte maderable	6.905		6.905
<b>Superficie ni agraria ni forestal</b>	319		319
Ríos y lagos	28		28
Superficie no agrícola	102		102
Terreno improductivo	189		189

## 9. Cultivos herbáceos -Ha. (2023)

	Secano	Regadío	Total
<b>Total cultivos herbáceos</b>		1	1
Cereales grano			
Leguminosas grano			
Patata			
Cultivos industriales			
Flores y plantas			
Cultivos forrajeros			
Hortalizas		1	1

## 10. Cultivos leñosos -Ha. (2023)

	Secano	Regadío	Total
<b>Total cultivos leñosos</b>			
Cítricos			
Frutales			
Viñedo			
Olivar			
Otros cultivos leñosos			
Viveros			

## 11. Entidades Financieras

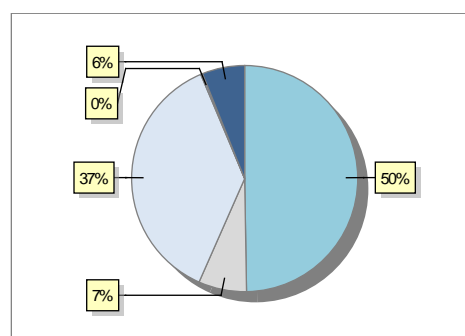
	2022	2023	2024
Entidades financieras de Depósito	0	0	0
Entidades Financieras de Crédito	0	0	0

## 12. Salud

	2022	2023	2024
Centros de salud	0	0	0
Consultorios	1	1	1
Farmacias	1	1	1
Botiquines	0	0	0

## 13. Parque de Vehículos

	2020	2021	2022	2023
Total vehículos	361	377	380	378
Automóviles	172	179	188	188
Motos	25	28	29	26
Furgonetas y Camiones	143	148	141	140
Autobuses	0	0	0	0
Tractores industriales	1	1	1	1
Otros vehículos	20	21	21	23



● Automóviles 
 ● Motos 
 ● Furgonetas y Camiones 
 ● Tractores industriales 
 ● Otros vehículos

## 14. Espacios Deportivos

	2024
Campos de tiro	0
Campos de golf	0
Campos de fútbol	0
Rocodromos	0
Pistas de petanca	0
Pistas de padel	0
Pistas de atletismo	0
Piscinas cubiertas	0
Pistas de squash	0
Pistas polideportivas	0
Pistas de tenis	0
Piscinas al aire libre	1
Pabellones polideportivos	0
Pabellones con fronton	1
Frontones	0

## 15. Turismo (2024)

	Establecimientos	Habitaciones	Plazas
<b>Hoteles</b>			
Casas rurales	4	16	31
Restaurantes	3		163
Hostales	1	12	24
Pensiones			
Turismo activo			
Agencias de viajes			
Apartamentos			
Campings	1		512
Albergues turísticos	1	8	16
Viviendas de uso turístico	6		
Empresas organizadoras de congresos y reuniones			

## 16. Conectividad: Banda ancha Fija

Entidad Municipal	Caudal de Bajada	Fibra optica de centralita	Fibra optica hasta el Hogar
Villoslada de Cameros	30 Mb	SI	NO

## 17. Conectividad: Banda ancha Movil

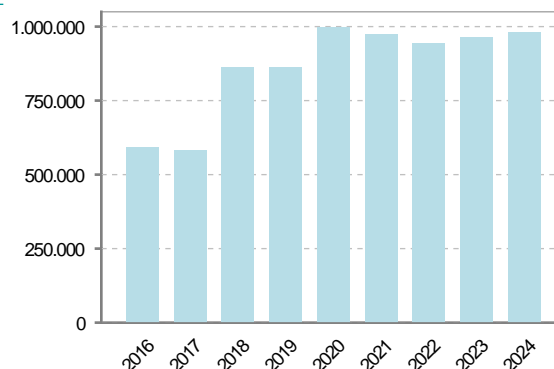
Entidad Municipal	Caudal de Bajada	UMTS
Villoslada de Cameros	6 Mb	SI

## 18. Presupuestos Municipales

### Gastos por capitulos

Gastos de Personal	203.255,17
Gastos en Bienes Corrientes y Servicios	322.453,18
Gastos Financieros	2.000
Transferencias Corrientes	55.068
Inversiones Reales	399.462,33
Transferencias de Capital	0
Activos Financieros	0
Pasivos Financieros	0

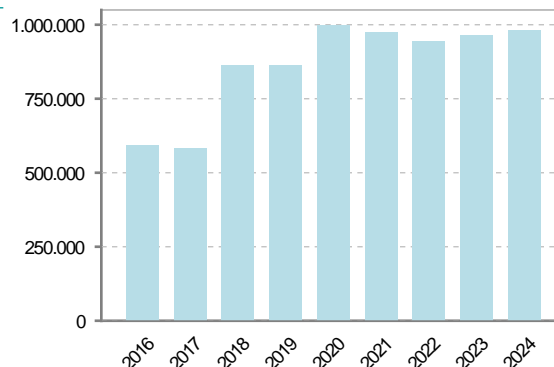
### Gastos



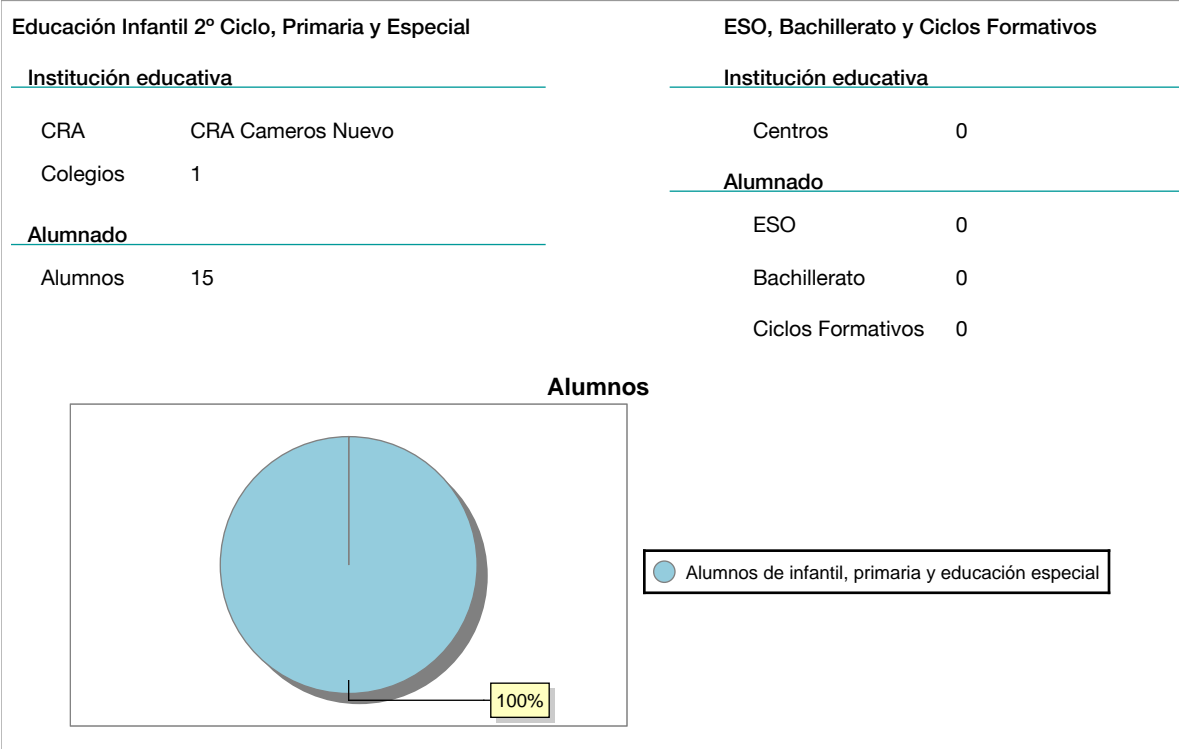
### Ingresos por capitulos

Impuestos Directos	68.000
Impuestos Indirectos	5.000
Tasas y Otros Ingresos	44.400
Transferencias Corrientes	190.376,35
Ingresos Patrimoniales	275.000
Enajenacion de Inversiones Reales	0
Transferencias de Capital	399.462,33
Activos Financieros	0
Pasivos Financieros	0

### Ingresos



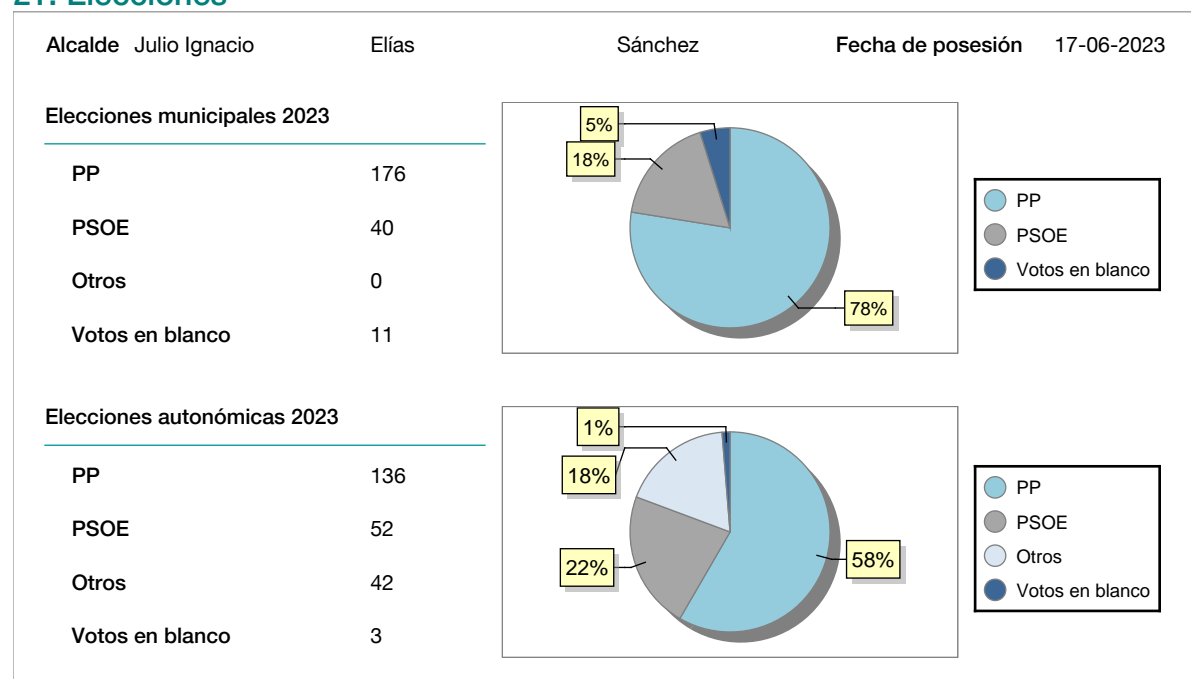
## 19. Educación - Curso 2024 / 2025 - Centros públicos



## 20. Educación - Curso 2024 / 2025 - Centros privados



## 21. Elecciones



## 22. Renta Media

	2021	2022
Media de la renta por unidad de consumo	20.330	20.078
Renta neta media por hogar	28.679	29.454